PROVINCIA DI L'AQUILA
Settore Viabilità

DISCIPLINARE TECNICO PER IL SEGNALAMENTO TEMPORANEO DEI LAVORI STRADALI

(D.M. 10 luglio 2002)

OGGETTO: LAVORI DI MESSA IN SICUREZZA DI VIA MILANO E VIA FOSSO DI VILLA NEL COMUNE DI TRASACCO

COMMITTENTE: Provincia di L'Aquila - Settore Viabilità

CANTIERE: VIA MILANO E VIA FOSSO DI VILLA , TRASACCO (AQ)

L'AQUILA, 23/12/2019

IL COORDINATORE DELLA SICUREZZA



per presa visione

IL COMMITTENTE

CerTus by Guido Cianciulli - Copyright ACCA software S.p.A.

LAVORO

CARATTERISTICHE GENERALI DELL'OPERA:

Natura dell'Opera:	**Opera Stradale**
OGGETTO:	**LAVORI DI MESSA IN SICUREZZA DI VIA MILANO E VIA FOSSO DI VILLA NEL COMUNE DI TRASACCO**

Dati del CANTIERE:

Indirizzo:	**VIA MILANO E VIA FOSSO DI VILLA**
Città:	**TRASACCO (AQ)**

COMMITTENTI

AMMINISTRAZIONE PROVINCIALE DI L'AQUILA – SETTORE VIABILITA'
Nella persona del R.U.P. Ing. Angela GHIZZONI

RESPONSABILI

(punto 2.1.2, lettera b, punto 1, Allegato XV del D.Lgs. 81/2008 e s.m.i.)

AMMINISTRAZIONE PROVINCIALE DI L'AQUILA – SETTORE VIABILITA'
Nella persona del R.U.P. Ing. Angela GHIZZONI

IMPRESE

(punto 2.1.2, lettera b, punto 1, Allegato XV del D.Lgs. 81/2008 e s.m.i.)

L'impresa esecutrice al momento della redazione del presente PSC non è stata ancora individuata. Il presente piano sarà aggiornato a seguito della selezione dell'operatore economico

ORGANIGRAMMA DEL CANTIERE

(punto 2.1.2, lettera b, punto 1, Allegato XV del D.Lgs. 81/2008 e s.m.i.)

COMMITTENTE: Amm. Provinciale di L'Aquila – Settore Viabilità – Nella persona del RUP Ing.Angela GHIZZONI

PROGETTISTI: Ing. Nicolino D'AMICO – Ing.Jr Mario MARTELLONE

DIRETTORE DEI LAVORI: Ing.Jr Mario MARTELLONE

IMPRESA ESECUTRICE: DA NOMINARE

CSP / CSE: Ing. Corrado BELLINO

TAVOLE RAPPRESENTATIVE DEGLI SCHEMI SEGNALETICI TEMPORANEI

Le seguenti tavole rappresentative degli schemi segnaletici temporanei sono stata redatte ai sensi della normativa italiana vigente:

- **D.M. 10 luglio 2002**, "Disciplinare tecnico relativo agli schemi segnaletici, differenziati per categoria di strada, da adottare per il segnalamento temporaneo".

Premessa

Gli schemi di segnalamento appresso riportati sono organizzati secondo i criteri generali descritti dal succitato decreto ministeriale. Per la migliore leggibilità degli schemi, la rappresentazione grafica a volte non è in scala, ed il collocamento dei segnali deve comunque intendersi rispettoso dei principi generali di posizionamento e installazione (senza mai invadere le corsie o la parte di carreggiata residua destinata alla circolazione).
Nelle tavole non è mai riportata la "tabella lavori" obbligatoria, in prossimità delle testate dei cantieri, se gli stessi hanno durata superiore a 7 giorni lavorativi.

ELENCO SCHEMI DI SEGNALAMENTO:

- Tavola 64
- Tavola 65
- Tavola 66
- Tavola 67
- Tavola 71

Tavola 64

Lavori sulla carreggiata con transito a senso unico alternato.

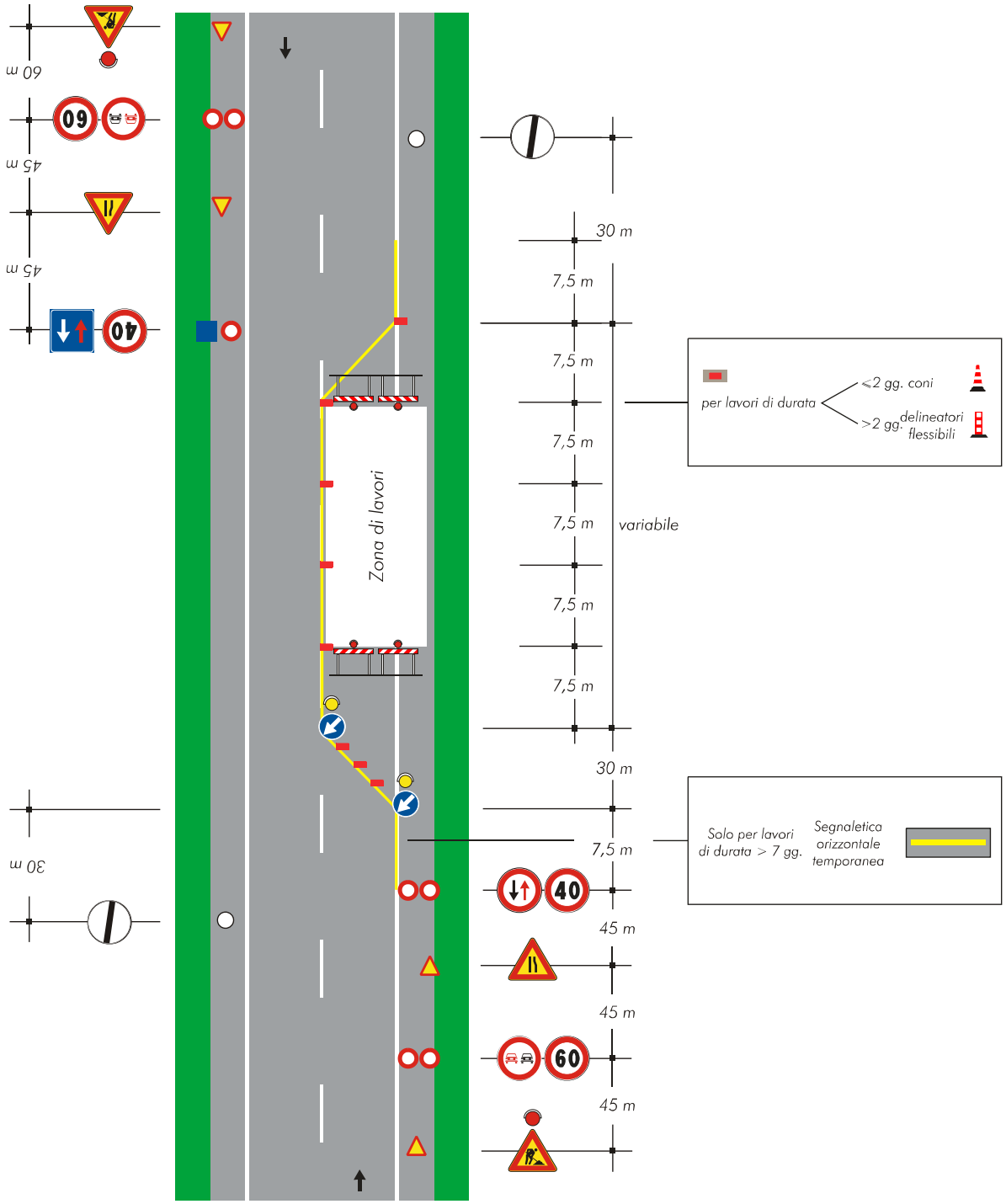

Tavola 65

Lavori sulla carreggiata con transito a senso unico alternato regolato da movieri con palette.

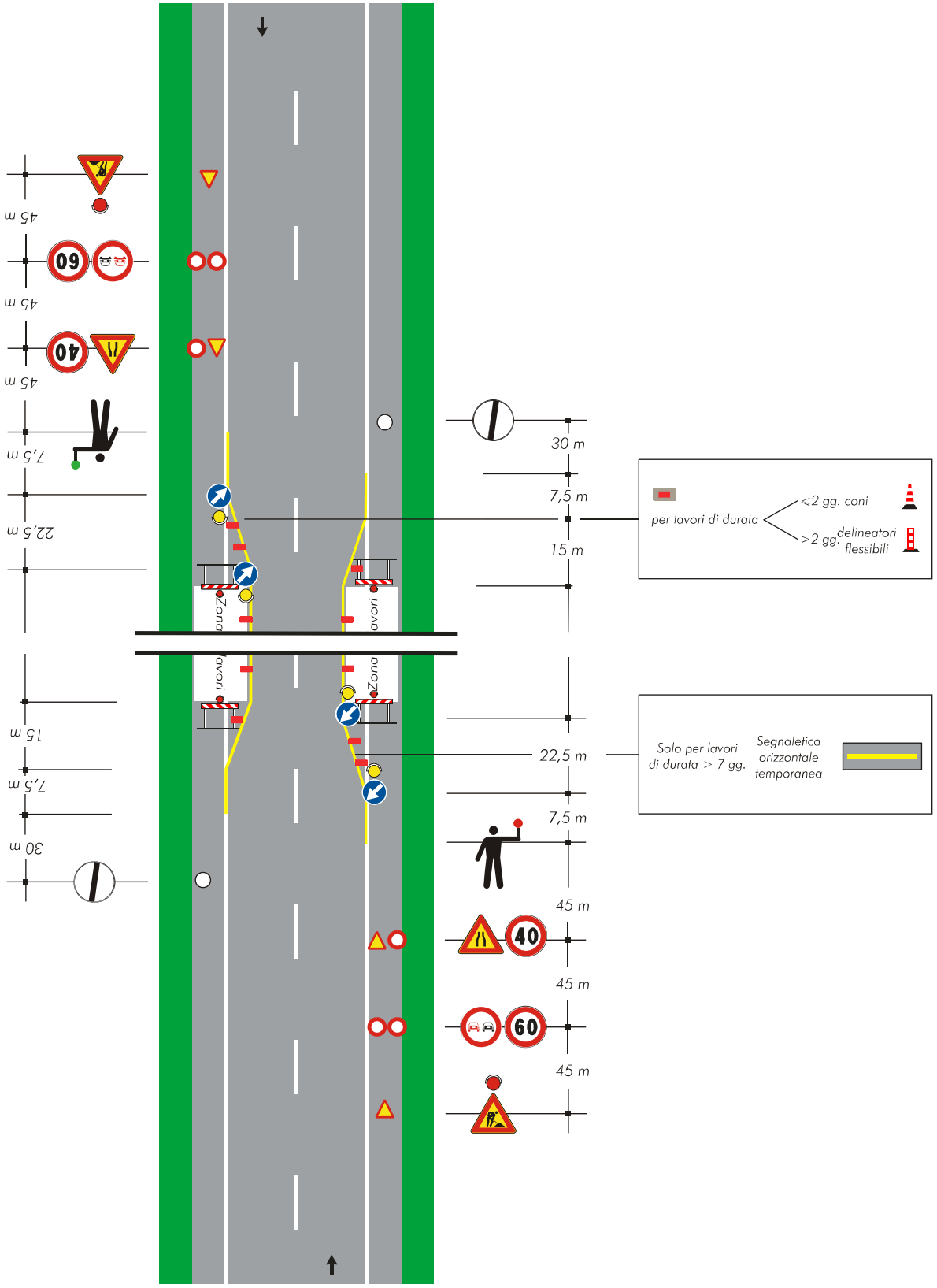

Tavola 66

Lavori sulla carreggiata con transito a senso unico alternato regolato da impianto semaforico.

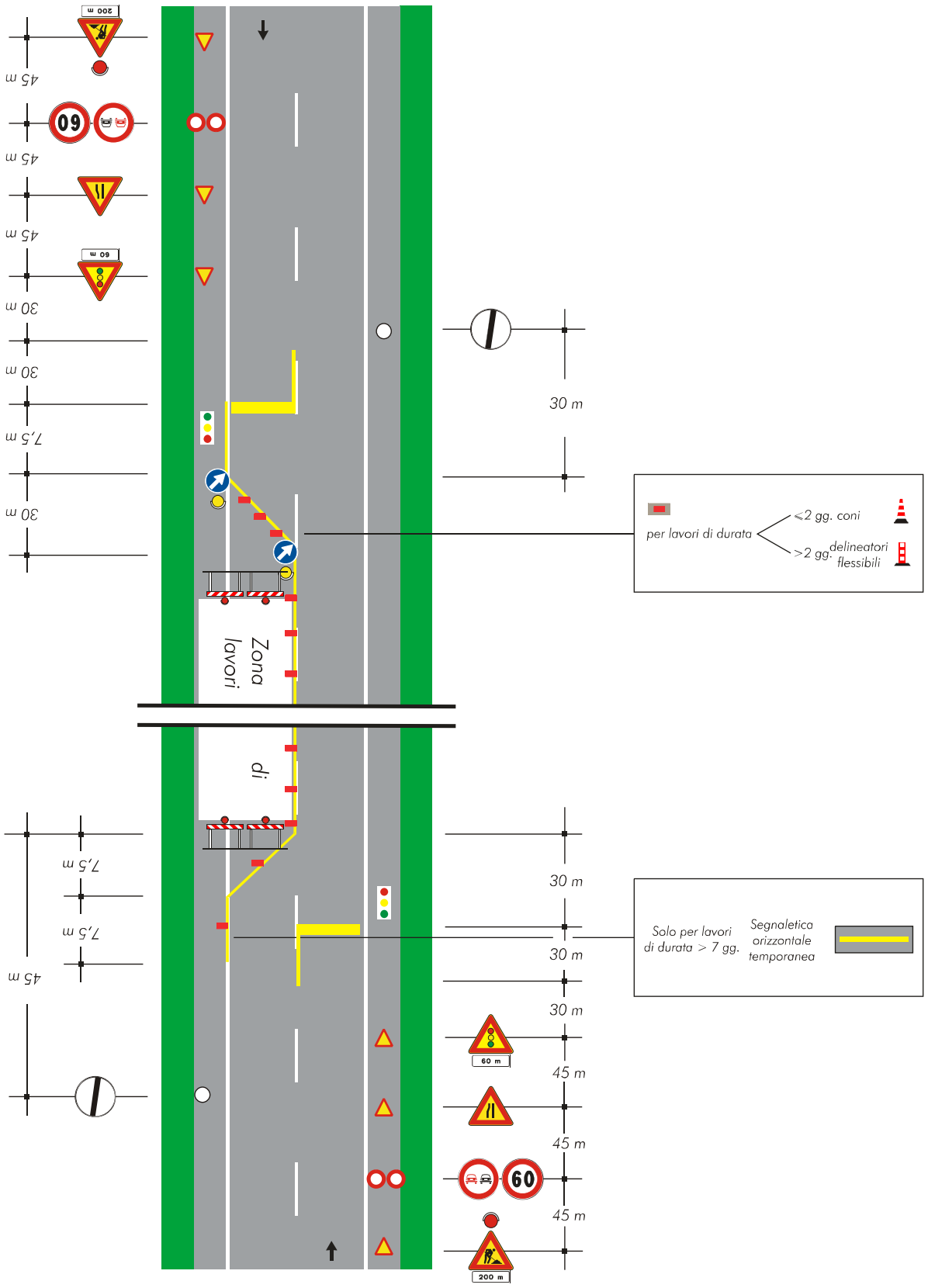

Tavola 67

Lavori a bordo carreggiata in corrispondenza di una intersezione.

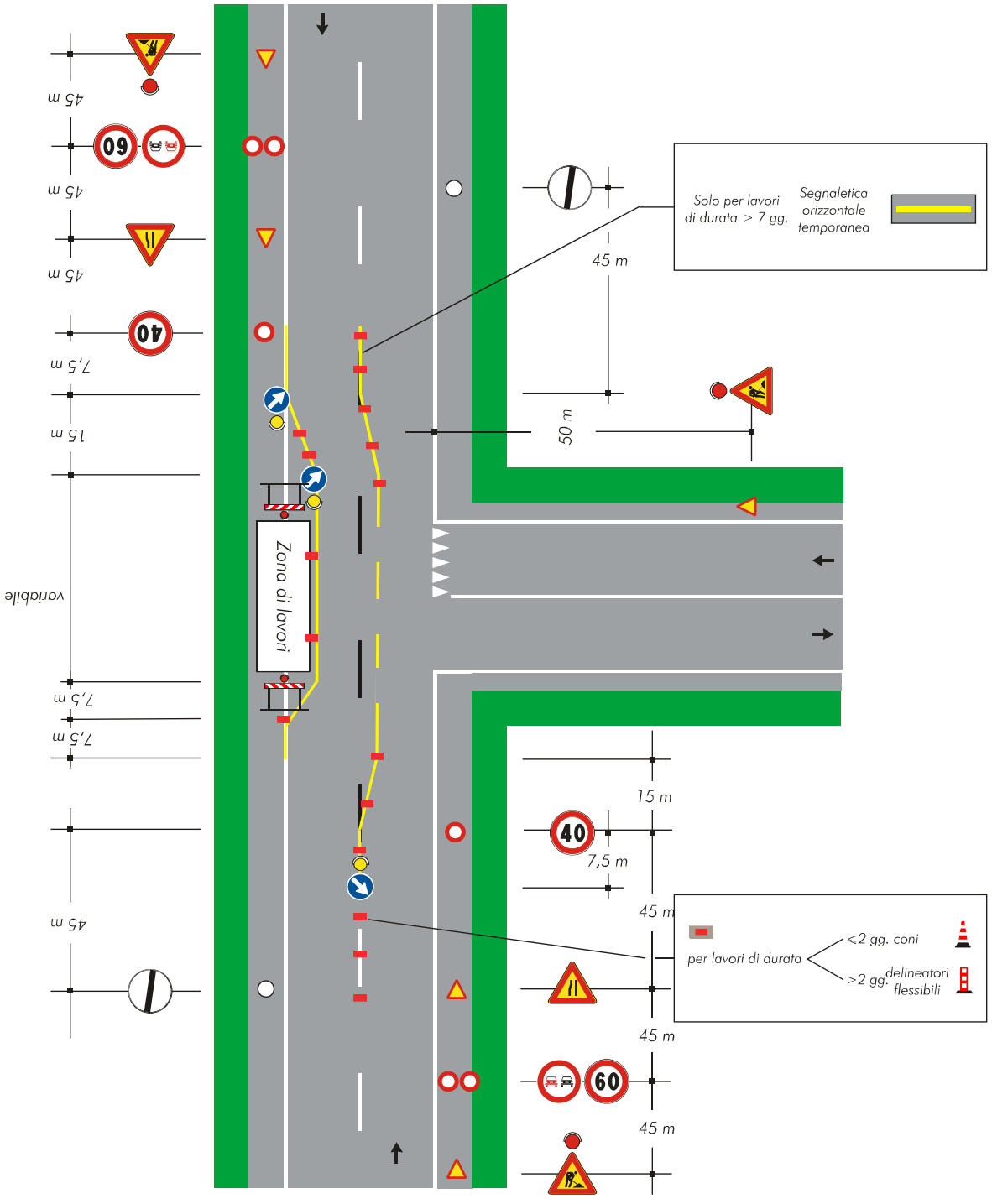

Tavola 71

Cantiere non visibile dietro una curva.

